









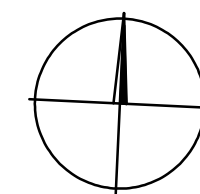


LEGENDA

-  HRANICE ŘEŠENÉHO ÚZEMÍ
 -  HRANICE POZEMKŮ
 -  STÁVAJÍCÍ SLATINIŠTĚ (MINIMALIZOVAT POHYB STAVBY PO TĚCHTO MÍSTECH)
 -  NADZEMNÍ VEDENÍ VN (VČETNĚ OCHRANNÉHO PÁSMO)
 -  REVITALIZOVANÉ KORYTO
 -  NAVRŽENÉ TŮNĚ NA PŘÍTOKU DVOREČSKÉHO POTOKA
PRŮTOČNÉ TŮNĚ T3 a T4
 -  STROM - KÁCENÍ (TŘEŠEŇ U TŮNĚ T4)
 -  PLOCHY MÝCENÍ KŘOVIN
 -  PLOCHA NAVRŽENÁ PRO DOČASNÝ ZÁBOR (VNITROSTAVENIŠTNÍ KOMUNIKACE, ZAŘÍZENÍ STAVENIŠTĚ, PŘÍSTUP NA STAVBU)
 -  Š8
O
ODSTRANĚNÍ STÁVAJÍCÍCH ŠACHET



NAVAZUJE VÝKRES D.4.1a -->

INVESTOR: POVODÍ OHŘE, s.p.		VYPRACOVAL: Ing. K. VRÁNA, Ing. M. VEJVALKOVÁ, Ing. K. VEJVALKOVÁ		KV+MV AQUA s.r.o. Dominova 2463/15 158 00 Praha 5
KRAJ KARLOVARSKÝ		KATASTRÁLNÍ ÚZEMÍ: JEDLIČNÁ, POUSTKA U FRANTIŠKOVÝCH LÁZNÍ		
IDVT (DVOREČSKÝ P.): 10221999	IDVT (LBP DVOREČSKÉHO P.): 102336164	ČÍSLO HYDROLOGICKÉHO POŘADÍ: 1-13-01-0190-0-00		
AKCE:				
REVITALIZACE DVOREČSKÉHO POTOKA A LBP DVOREČSKÉHO POTOKA				DATUM: 5/2022
				STUPEŇ: DUSP + DPS
PŘÍLOHA: PŘÍTOK DVOREČSKÉHO POTOKA PODROBNÁ SITUACE - 2.část		MĚŘÍTKO: 1 : 500		Č.PŘÍLOHY: D.4.1b
				POČET A4: 4 A4